


ЛИЧНА КАРТА ЛЕСКОВЦА

Левит-тим Лесковца у пројекту
здравље заједнице-развој и
имплементација локалних
стратегија јавног здравља

Срцем према југу



- Општина Лесковац са 165000 становника простире се на 1025км²
- Спада међу 10 највећих и најзначајнијих општина

Географски положај Лесковца

Општина Лесковац смештена је у срцу простране и плодне Лесковачке котлине, а важност геосаобраћајног положаја чини његов положај у моравско-вардарској у долини кроз коју воде стратешке саобраћајнице трансевропског па и међуконтиненталног друмског и железничког саобраћаја.

Трајнији од камена

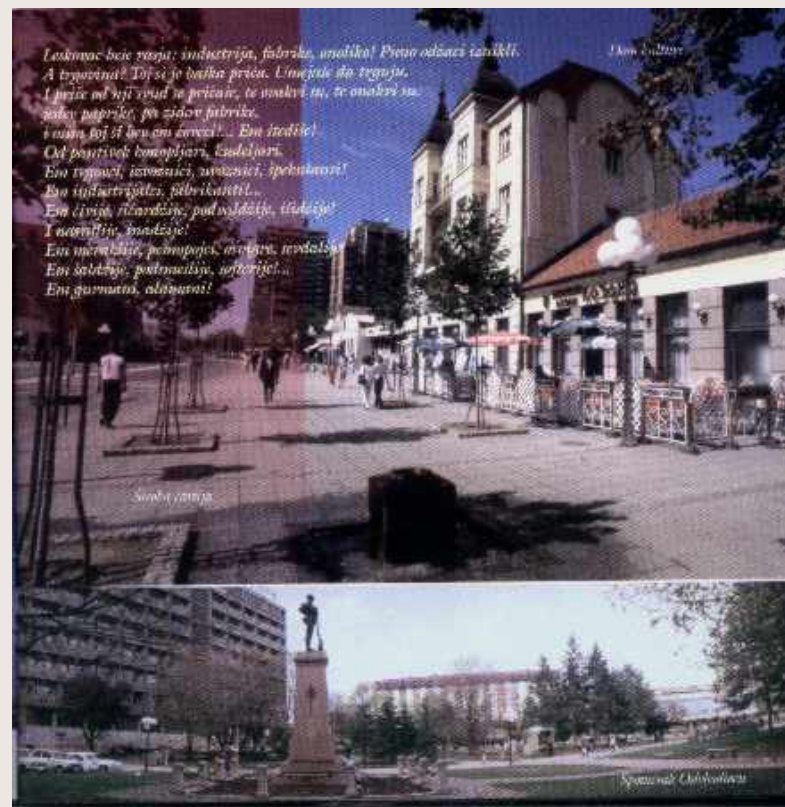


Између Сунца и Вечности


- Кад сунце напусти своју тврду постељу и протегне се иза Суве планине, прво се очешља пред, мрешкавим огледалом Власинског језера умије се у бистрој Власини, откотрља низ стрми Чемерник и заједно са вијугавом Моравом, протутњи кроз Грделичку клисуру, па се, тек онда разбаруши по питомој и племенитој лесковачкој котлини.

Простран као душа

- Са 144 насељена места, Лесковац је најразуђенија општина у Србији.
- Укупан број запослених у прошлој години 32909 становника.



Старији од вечности




Точак историје

- Дубока ноћ историје чува у својим недрима сапретене и нечитке податке о првом помену Лесковца из 1308. И 1348.год. Када је цар Душан Лесковац поклонио Хиландару.
- Преласком седишта пашалука из Крушевца, Лесковац је од 1787.год. Постао један од најзначајнијих градова у Отоманској империји.

Компас вашег срца показује правац - југ

- Време идеологије полако пакујемо и враћамо у историју.
- Пред Лесковцем је будућност- обданишта, школе, факултети, производња, култура, спорт, здравље, младост и љубав



Техничка обрада и дизајн

Др Вања Илић